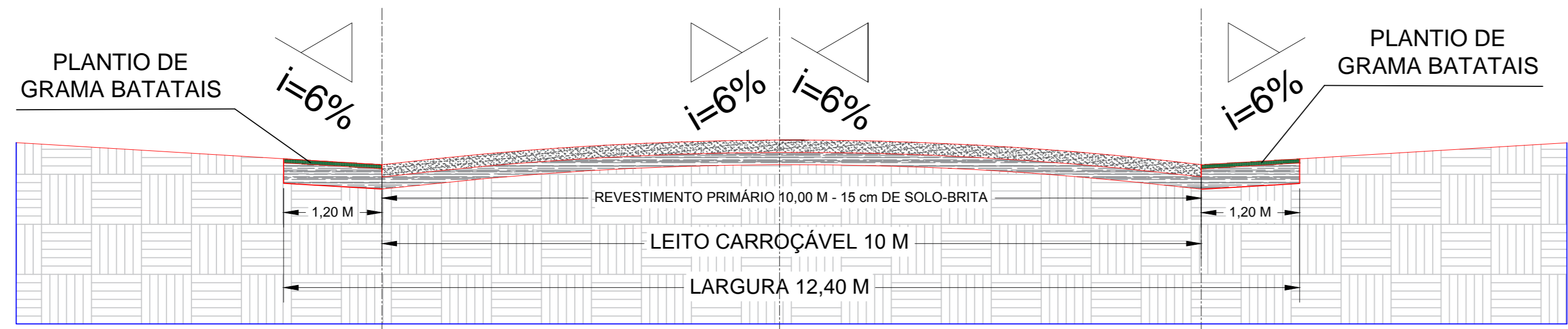


# Início do Trecho

Lat: 22° 15' 52,74" S  
Long: 48° 20' 24,86" O

# DCR - 318 MBH - II / Coqueiral

IMPLANTAÇÃO  
Esc: 1:1000

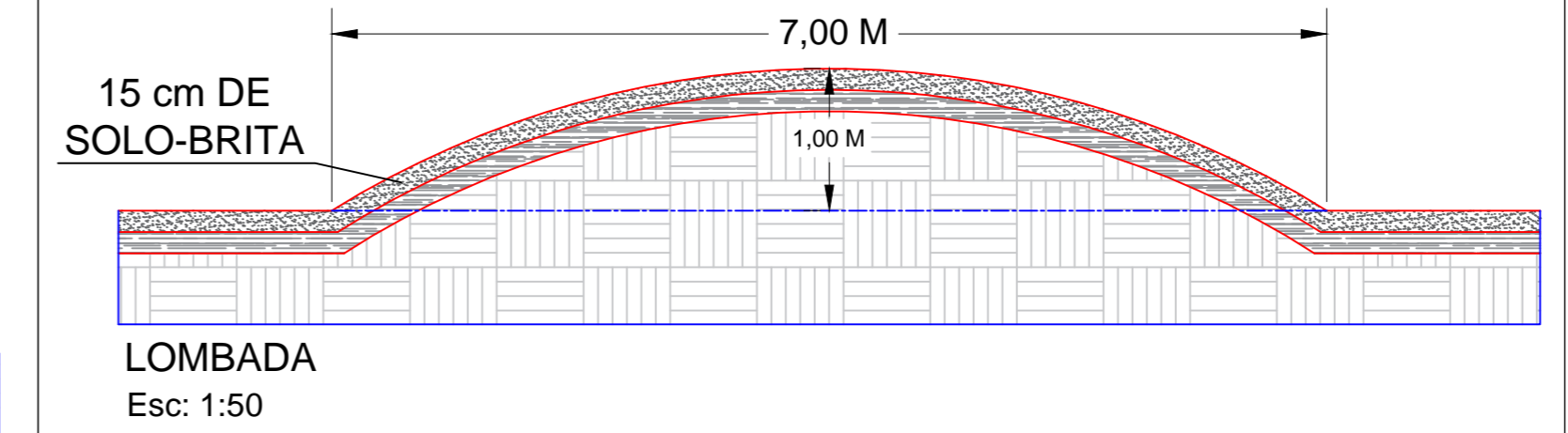


CORTE A. A. (PERFIL FINAL)  
Esc: 1:50

Extensão: 550 m

# Final do Trecho

Lat: 22° 16' 2,82" S  
Long: 48° 20' 8,60" O



LOMBADA  
Esc: 1:50

### LEGENDA

- ESTRADA RURAL ORIGINAL
- TRECHO À SER AUMENTADO
- LOMBADA - (4 UNIDADES)
- BIGODE - (200 M)
- SOLO-BRITA
- LEITO CARROÇÁVEL
- SOLO
- PLANTIO DE GRAMA BATATAIS

PROJETO/DESENHO: LUCAS GARRO MARCELLINO



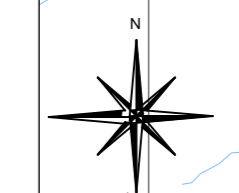
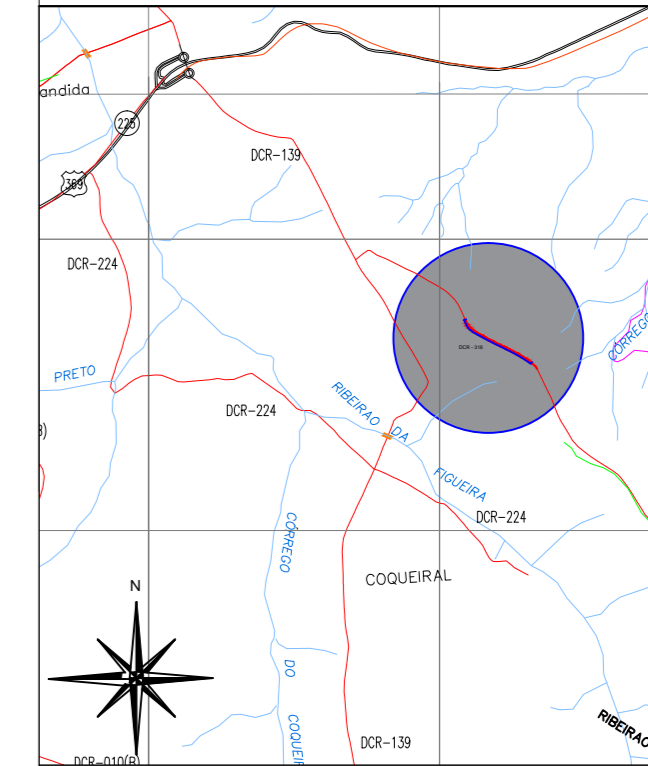
TÍTULO  
PROJETO DE ESTRADAS RURAIS DE DOIS CÓRREGOS

LOCAL:  
DCR - 318 / COQUEIRAL

CIDADE  
DOIS CÓRREGOS - SP

PROPRIETÁRIO  
MUNICÍPIO DE DOIS CÓRREGOS

### LOCALIZAÇÃO SEM ESCALA



RUY DIOMEDES FAVARO  
PREFEITO MUNICIPAL DE DOIS CÓRREGOS - SP

FRANCISCO CARLOS SYLVESTRE JÚNIOR  
CHIEFE DE DIVISÃO DE PLANEJAMENTO URBANO  
ENGENHEIRO CIVIL  
CREA: 506.922.965-4

ART: