

MUNICÍPIO DE DOIS CÓRREGOS
ESTADO DE SÃO PAULO

FL. 02/02

TÍTULO
PROJETO DE RECAPEAMENTO ASFÁLTICO - SINALIZAÇÃO VERTICAL E HORIZONTAL

LOCAL:
RUA CANTO DO RIO, RUA FERROVIÁRIA, AVENIDA GUARANI, RUA BOTAFOGO - VILA CORADI.

RUA DR. VOLTAIRE NOGUEIRA DOS SANTOS - CENTRO.

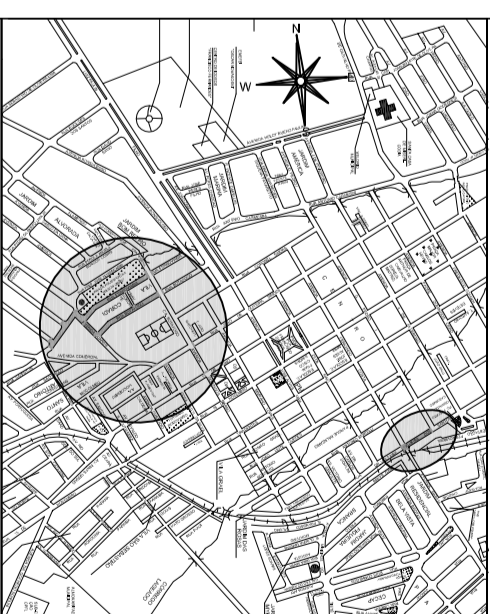
CIDADE
DOIS CÓRREGOS - SP

PROPRIETÁRIO

MUNICÍPIO DE DOIS CÓRREGOS

LOCALIZAÇÃO SEM ESCALA

RUY DIOMEDES FAVARO
PREFEITO MUNICIPAL DE DOIS CÓRREGOS - SP



FRANCISCO CARLOS SYLVESTRE JUNIOR
RESPONSÁVEL TÉCNICO DO CONVENIÊNTO
ENGENHEIRO CIVIL

CREA: 506.922.965-4

HORIZONTAL: A BASE DE RESINA ACRILICA 318,32 m²
PLACAS DE SINALIZAÇÃO 3,60 m²
PLACAS P/ IDENTIFICAÇÃO DE RUA 29,00 un.
SUPPORTE PARA PLACAS 102,40 m

ART.: 28027230180672574

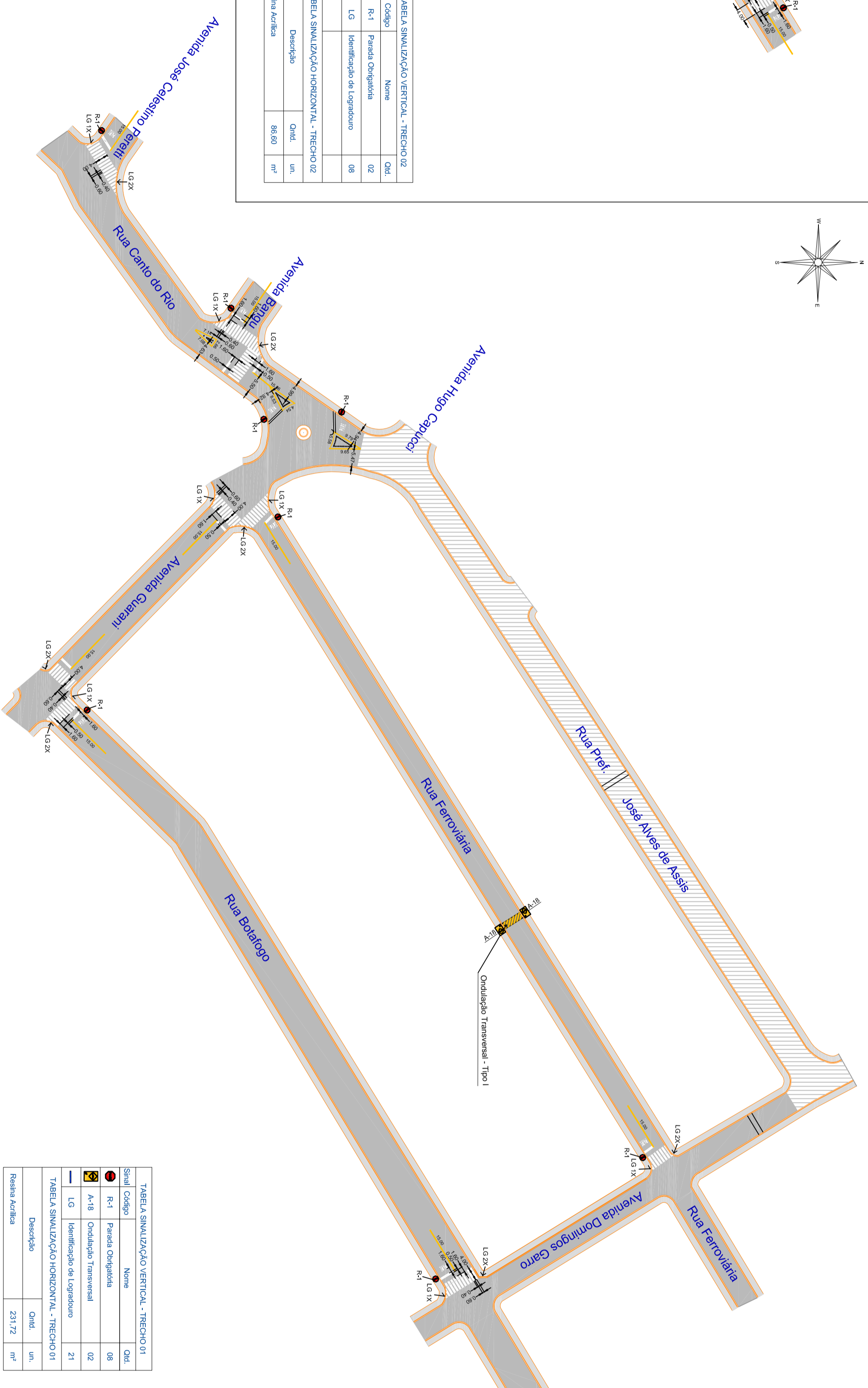
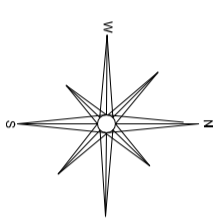



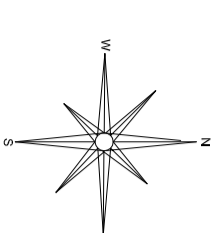
TABELA SINALIZAÇÃO VERTICAL - TRECHO 02

Sinal	Código	Nome	Qtd.
	R-1	Parada Obrigatória	02
	LG	Identificação de Logradouro	08

TABELA SINALIZAÇÃO HORIZONTAL - TRECHO 02

Descrição	Qnd.	un.	m²
Resina Acrilica		86,80	

TRECHO 02
CENTRO
ESCALA 1:1.000



TRECHO 01
VILA CORADI
ESCALA 1:1.000

TABELA SINALIZAÇÃO VERTICAL - TRECHO 01

Sinal	Código	Nome	Qtd.
	R-1	Parada Obrigatória	08
	A-18	Ondulação Transversal	02
	LG	Identificação de Logradouro	21

TABELA SINALIZAÇÃO HORIZONTAL - TRECHO 01

Descrição	Qnd.	un.	m²
Resina Acrilica		231,72	