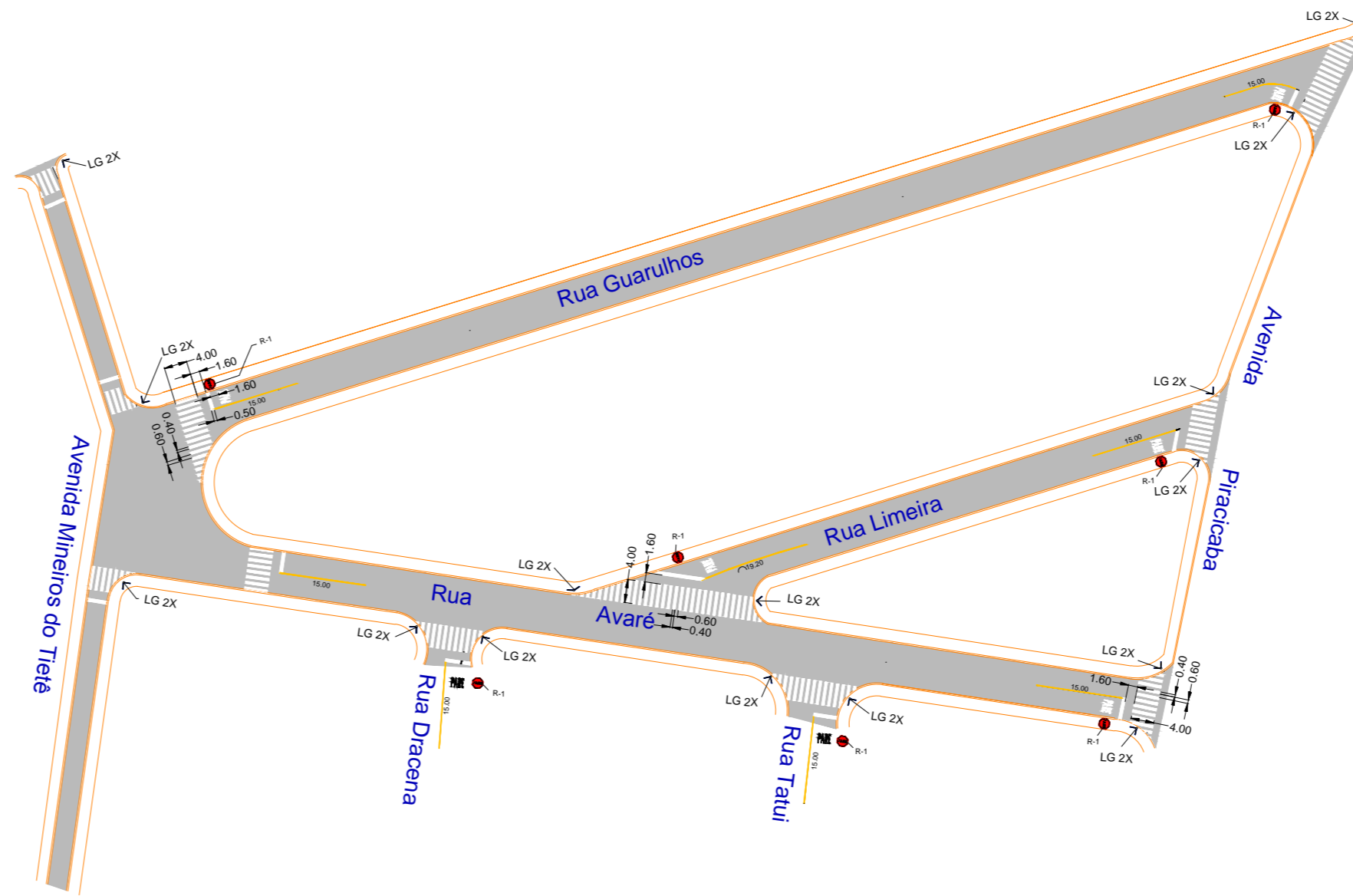
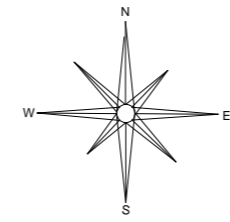


TRECHO 01  
ESCALA 1:1.000

TABELA SINALIZAÇÃO VERTICAL - TRECHO 01			
Sinal	Código	Nome	Qtd.
	R-1	Parada Obrigatória	03
	LG	Identificação de Logradouro	16

TABELA SINALIZAÇÃO HORIZONTAL - TRECHO 01		
Descrição	Qtd.	un.
Resina Acrílica	154,60	m <sup>2</sup>



TRECHO 02  
ESCALA 1:1.000

TABELA SINALIZAÇÃO VERTICAL - TRECHO 01			
Sinal	Código	Nome	Qtd.
	R-1	Parada Obrigatória	07
	LG	Identificação de Logradouro	30

TABELA SINALIZAÇÃO HORIZONTAL - TRECHO 01		
Descrição	Qtd.	un.
Resina Acrílica	230,25	m <sup>2</sup>

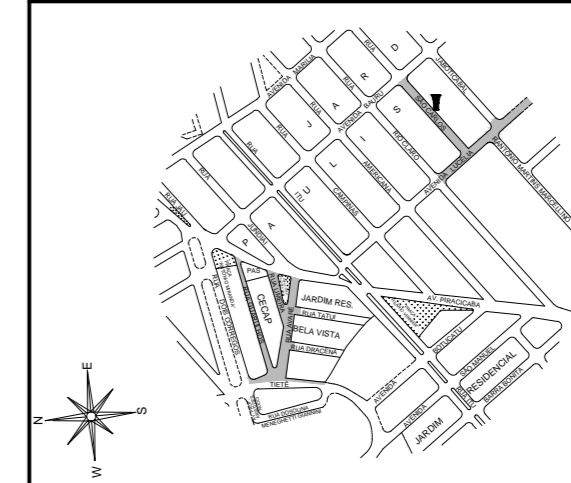
MUNICÍPIO DE DOIS CÓRREGOS  
ESTADO DE SÃO PAULO



TÍTULO FL. 02/02  
**PROJETO DE PAVIMENTAÇÃO E RECAPEAMENTO ASFÁLTICO**  
**SINALIZAÇÃO VERTICAL E HORIZONTAL**  
 LOCAL:  
 AVENIDA LUCÉLIA, RUA SÃO CARLOS - JARDIM PAULISTA  
 AVENIDA MINEIROS DO TIETE, RUA GUARULHOS, RUA LIMEIRA E RUA AVARE - CECAP

CIDADE  
 DOIS CÓRREGOS - SP  
 PROPRIETÁRIO  
 MUNICÍPIO DE DOIS CÓRREGOS

LOCALIZAÇÃO SEM ESCALA



RUY DIOMEDES FAVARO  
 PREFEITO MUNICIPAL DE DOIS CÓRREGOS - SP

FRANCISCO CARLOS SYLVESTRE JÚNIOR  
 RESPONSÁVEL TÉCNICO DO CONVÊNIO  
 ENGENHEIRO CIVIL

CREA: 506.922.965-4

SINALIZAÇÃO

HORIZONTAL A BASE DE RESINA ACRÍLICA	384,85 m <sup>2</sup>
PLACAS DE SINALIZAÇÃO	3,00 m <sup>2</sup>
PLACAS P/ IDENTIFICAÇÃO DE RUA	46,00 un.
SUORTE PARA PLACAS	105,60 m

ART: 28027230172292622