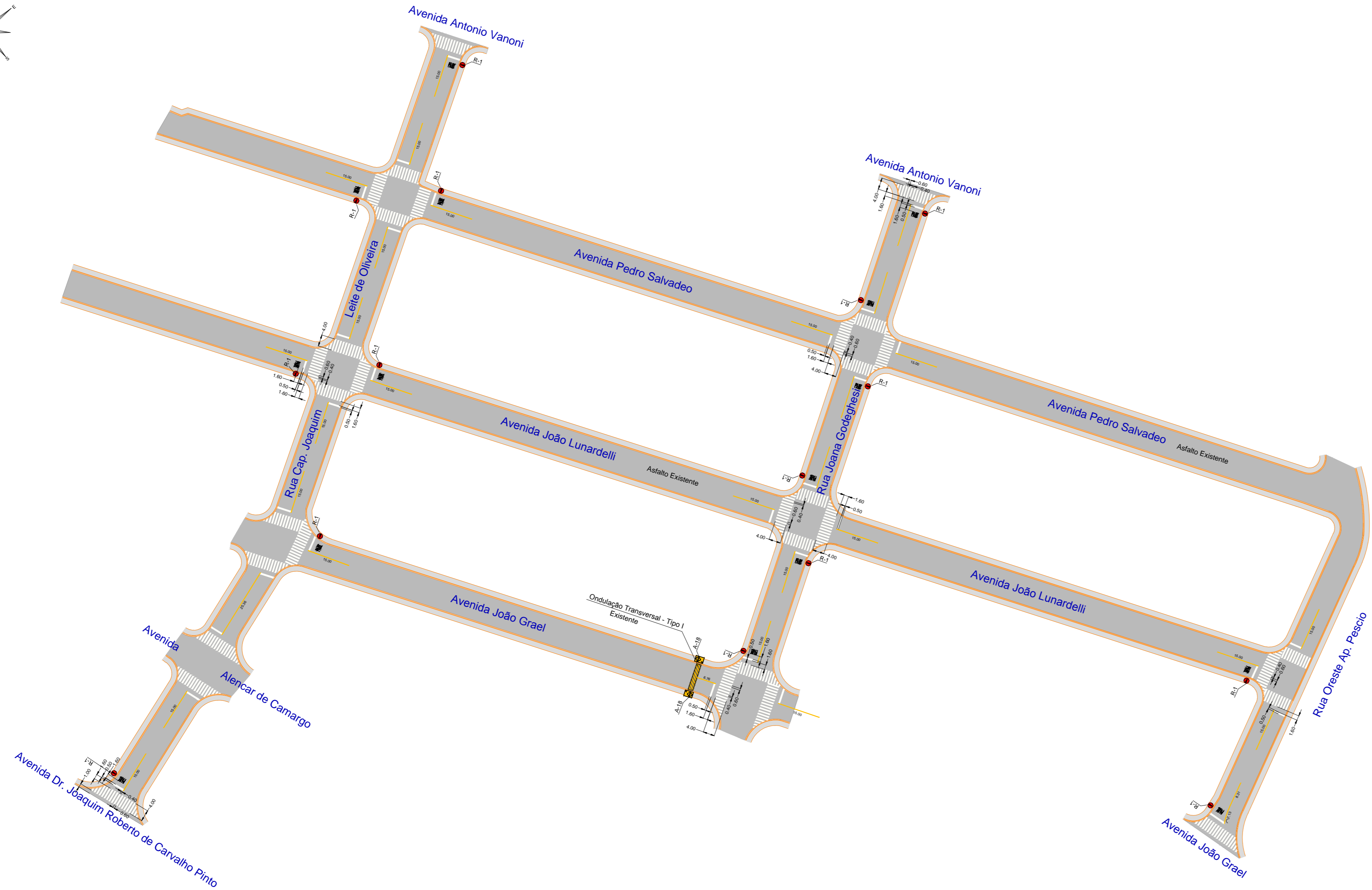



TABELA SINALIZAÇÃO VERTICAL			
Sinal	Código	Nome	Qtd.
	R-1	Parada Obrigatória	15
	A-18	Saliência ou Lombada	01
	A-18	Saliência ou Lombada	01



TRECHO 01
ESCALA 1:1.000

MUNICÍPIO DE DOIS CÓRREGOS
ESTADO DE SÃO PAULO



FL. 02/02

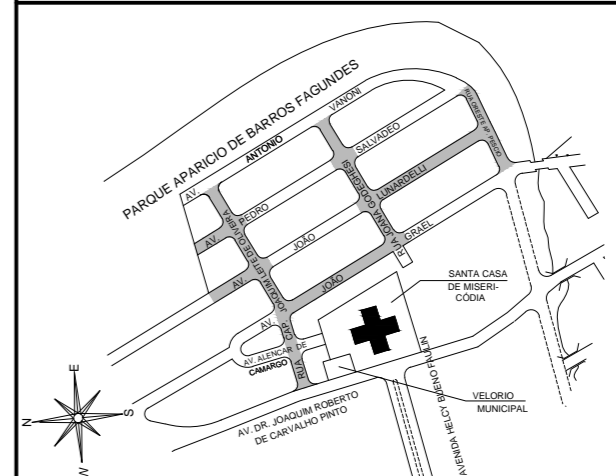
TÍTULO
PROJETO DE RECAPEAMENTO ASFÁLTICO SINALIZAÇÃO HORIZONTAL E VERTICAL

LOCAL:
RUA CAP. JOAQUIM LEITE DE OLIVEIRA, RUA JOANA GODEGHESI, RUA ORESTE AP. PESCIO, AVENIDA JOÃO GRAEL, AVENIDA JOÃO LUNARDELLI E AVENIDA PEDRO SALVADEO - PARQUE APARÍCIO DE BARROS FAGUNDES

CIDADE
DOIS CÓRREGOS - SP

PROPRIETÁRIO
MUNICÍPIO DE DOIS CÓRREGOS

LOCALIZAÇÃO SEM ESCALA



RUY DIOMEDES FAVARO
PREFEITO MUNICIPAL DE DOIS CÓRREGOS - SP

SINALIZAÇÃO

HORIZONTAL A BASE DE RESINA ACRÍLICA 775,27 m²
PLACAS DE SINALIZAÇÃO 5,10 m²
SUPORTE PARA PLACAS 54,40 m

FRANCISCO CARLOS SYLVESTRE JÚNIOR
RESPONSÁVEL TÉCNICO DO CONVÊNIO
ENGENHEIRO CIVIL
CREA: 506.922.965-4

ART: 28027230171630799